



Številka: EG-8545/2008-36


Datum: 1. 3. 2024

Zavod za varstvo kulturne dediščine Slovenije (v nadaljevanju: ZVKDS), Območna enota Celje, Glavni trg 1, 3000 Celje, izdaja na podlagi 1. točke drugega odstavka 84. člena Zakona o varstvu kulturne dediščine (Uradni list RS, št. 16/08, 123/08, 8/11 – ORZVKD39, 90/12, 111/13, 32/16, 21/18 – ZNOrg in 78/23 – ZUNPEOVE; v nadaljevanju: ZVKD-1), na zahtevo Mestne občine Celje, Trg celjskih knezov 9, 3000 Celje, ki jo zastopa Kombinat d.o.o., Rimska cesta 22, 1000 Ljubljana, v zadevi izdaje kulturnovarstvenih pogojev naslednje

KULTURNOVARSTVENE POGOJE

I. Mestna občina Celje, Trg celjskih knezov 9, 3000 Celje (v nadaljevanju: investitor) mora za projekt »Center urbanega dogajanja v Celju: rekonstrukcija in sprememba namembnosti, statična in energetska sanacija, ureditev novega vhoda ter vgraditev dvigala«, na naslovu Vodnikova ulica 10a, 3000 Celje, parc. št. 2091/3, 2091/2, 2091/4, 2091/5, 2091/6, 2091/7, 2091/8, 2091/9, 2091/10, 2091/12, 2091/14, 2091/17, 2092, 2093, 2100/1, vse k. o. 1077 Celje, ki po priloženi projektni dokumentaciji DPP (projektna dokumentacija za pridobitev projektnih in drugih pogojev - št. dokumentacije: 360/23, z dne 22.1.2024, pooblaščen arhitekt Blaž Kandus, univ.dipl.ing.arh.), ki predstavlja poseg v registrirano nepremično dediščino **Celje – Hiša Vodnikova 10a (EID 1-27431)** in v območji naselbinskega spomenika **Celje – Staro mestno jedro (EID 1-00055)** ter arheološkega najdišča **Celje – Arheološko najdišče (EID 1-00056)**, izpolniti naslednje kulturnovarstvene pogoje:

1. **Odločitev, ali je predvidena poglobitev obstoječega terena ob večjem delu zahodne fasade za ca. 60 cm s kulturnovarstvenega vidika sprejemljiva (oz. ali je potrebno ob izvedbi poglobitve izvesti predhodne arheološke raziskave) bo ZVKDS, OE Celje sprejel na podlagi rezultatov predhodnih arheoloških raziskav, zahtevanih v predhodno izdanih kulturnovarstvenih pogojih št. EG-8545/2008-32 z dne 14. 2. 2024 za projekt »Sondiranje temeljev nekdanjega Kajuhovega doma« in kulturnovarstvenih pogojih št. EG-8545/2008-35 z dne 28.2. 2024 za projekt »Izvedba geotermalnih vrtin pri nekdanjem Kajuhovem domu, Centru urbanega dogajanja v Celju«.**
2. **Na osnovi rezultatov arheoloških raziskav bo podana tudi dopolnitev kulturnovarstvenih pogojev za vse dodatne, v projektni dokumentaciji še ne opredeljene posege v zemeljske plasti.**
3. Fasada objekta mora biti urejena celovito. Obnova po delih objekta ali etažah s kulturnovarstvenega vidika ni sprejemljiva.
4. Mlajši nadstrešek nad servisnim vhodom na zahodni fasadi je potrebno odstraniti.
5. Iz obstoječe fasade je potrebno odstraniti vse naknadne pritikline v obliki zunanjih dimnikov, klimatskih naprav in zračnikov, ki kazijo zunanost stavbe.
6. Dovoljena je minimalna, še sprejemljiva izvedba toplotnega ovoja stavbe (8 cm), ob pogoju, da se vsa fasadna členitev v celoti in detajlih ponovi in po potrebi podaljša napušč (utopljeni profili zaradi dodatnega toplotnoizolativnega sloja niso sprejemljivi). Ustrezno se mora rešiti tudi stik fasade s sosednjim objektom, na severovzhodni strani.



7. Ob morebitni menjavi strešne kritine mora biti nova enaka izvorni – opečni bobrovec, neglazirani, opečno rdeče barve.
8. Zaključni sloj fasade objekta mora biti izveden na klasičen način.
9. Ob postavitvi gradbenih odrov nas je potrebno obvestiti, da predstavniki ZVKDS, OE Celje, izvedemo sondažne raziskave na objektu, podamo detajlna navodila ter določimo barvne tone in sistem barvanja fasad in barve stavbnega pohištva. Slednje mora biti (z izjemo strešnih oken) barvno enotno.
10. Ob morebitni menjavi stavbnega pohištva se izvede leseno stavbno pohištvo, ki bo pravilno, historično členjeno (npr. trodelna okna na stopnišču in v sanitarijah).
11. Dovoljena je izvedba strešnih oken (kot je prikazano v priloženem tehničnem prikazu: 2. varianta na zahodni fasadi in novega stanja na vzhodni fasadi). Nova strešna okna morajo biti v celoti v opečno rdeči barvi (okenski okvirji in obrobe v barvi strešne kritine ter z opečno rdečim zastiranjem stekel na zunanji strani) in osno simetrična z fasadnimi osmi stavbnih odprtin.
12. Dovoljeno je manjšanje oken oz. okenskih odprtin enega izmed oken v sanitarijah.
13. Dovoljeno je podaljšanje zunanjega stopnišča zahodne fasade za eno polje (kot je grafično prikazano v priloženi tehnični dokumentaciji). Možna je tudi druga oblika oz. dolžina zunanjega stopnišča, ki pa se bo s konservatorji uskladila s projektantom pred izdajo kulturnovarstvenega mnenja (enako velja za spodnjo točko 14. teh pogojev).
14. Dovoljena je izvedba večje, sodobne odprtine – vhoda na zahodni fasadi. Oblikovno je sprejemljiva varianta 1 na zahodni fasadi (kot je razvidno iz grafične priloge – tehničnega prikaza priložene dokumentacije).
15. Dovoljena je izvedba spremembe posameznih oken kletne etaže v vrata oz. odprtine do tal. Te nove, povečane odprtine morajo biti osno simetrične z odprtinami ostalih fasad, da se ohrani vertikalna simetričnost odprtin.
16. Potrebno je določiti lokacije in načine izvedbe strojnih inštalacij – klimatov, prezračevanja, ogrevanja ipd. Pri tem se upošteva, da so oddušniki dovoljeni le, če so združeni na podstrešju in speljani znotraj dimnikov. V ta namen se lahko na strehi dodatno izvedeta največ dva dimnika, katerih izvedbo, umestitev, obdelavo in detajle potrdi ZVKDS. Namestitev zunanjih enot klimatskih naprav na objekt ni dovoljena. Predvidi naj se sistem centralnega hlajenja in ogrevanja. Enote, ki potrebujejo zajem svežega zraka ali izpuh, naj bodo integrirane v ovoj objekta oz. ustrezno vizualno zastrte. V ta namen se lahko predvidi arhitekturno oblikovana odprtina v severnem zatrepu (zastrita z lamelami, perforirano pločevino, mrežo ipd.).
17. Vsi kleparski izdelki na objektu (z izjemo snegolovov) morajo biti med seboj barvno in materialno poenoteni ter izvedeni v pocinkani pločevini ali cinkotitu, naravne barve.
18. Dvigalno mora biti umeščeno izključno v notranjščini in ne sme segati izven stavbnega ovoja.
19. Urejanje oglaševanja dejavnosti prostorov v objektu mora biti izvedeno v skladu s predpisi Odloka o oglaševanju v Mestni občini Celje (Uradni list RS št. 56-2356/2008, št. 32-1325/2014) in pred izvedbo potrjeno s strani ZVKDS.
20. Poleg objektov se varujejo historični elementi njegove zunanje ureditve. Vložena zahteva ne vsebuje prikaza ali opisa predvidenih posegov v okolici objektov, zato jo je, ob morebitnem načrtovanju le teh, treba pred izdajo mnenja dopolniti in uskladiti z ZVKDS.
21. **Za pridobitev kulturnovarstvenega mnenja v skladu z 28. in 30. členom ZVKD-1 je potrebno predložiti poročili o izvedenih predhodnih arheoloških raziskavah iz točke 1. predmetnih KVP ter projektno dokumentacijo, ki jo za pridobitev projektnega mnenja predpisujejo**



predpisi, ki urejajo graditev in ki upošteva izdane predmetne kulturnovarstvene pogoje.

II. Kulturnovarstveni pogoji prenehajo veljati po poteku dveh let od njihove izdaje.

III. Stroški organu v tem postopku niso nastali; investitor sam krije svoje stroške postopka.

Obrazložitev:

Prvi odstavek 28. člena ZVKD-1 določa, da je za posege v spomenik treba pridobiti kulturnovarstveno soglasje. To je treba pridobiti tudi za posege v vplivno območje spomenika, če to obveznost določa akt o razglasitvi, in za posege v registrirano nepremično dediščino, če to obveznost določa prostorski akt. Po 29. členu ZVKD-1 je treba pred izdajo kulturnovarstvenega soglasja pridobiti kulturnovarstvene pogoje ZVKDS.

ZVKDS, Območna enota Celje, je dne 25. 1. 2024 prejel vlogo investitorja za izdajo kulturnovarstvenih pogojev za rekonstrukcijo in spremembo namembnosti, statično in energetska sanacija, ureditev novega vhoda ter vgraditev dvigala pri nekdanjem Kajuhovem domu, Centru urbanega dogajanja v Celju, ki predstavlja poseg v registrirano nepremično dediščino **Celje – Hiša Vodnikova 10a (EID 1-27431)** in v območji naselbinskega spomenika **Celje – Staro mestno jedro (EID 1-00055)** ter arheološkega najdišča **Celje – Arheološko najdišče (EID 1-00056)**.

Hiša Vodnikova 10 a, poimenovana tudi Kajuhov dom, je dvonadstropna stavba na dvorišču sedanje ekonomske šole, nekdanje dekliške šole. Zgradila jo je Kongregacija šolskih sester v Mariboru kot dodatno poslopje leta 1907. Stavba, zgrajena po načrtih stavbenika Ferdinanda Gologranca in ima utilitarno podobo.

Staro mestno jedro Celja je srednjeveška naselbina, ki se je formirala na območju rimskodobne Celeie. Kot trg se prvič omenja leta 1323. Mestna aglomeracija, ki je zaznamovana s silhueto Knežjega dvorca, se je izoblikovala med leti 1350 in 1450. Po letu 1452 je bila dopolnjena z mestnim obzidjem, ki so ga po letu 1789 odstranili. Gradnja železnice v drugi polovici 19. stoletja in z njo povezan hiter gospodarski ter kulturni vzpon so imeli za posledico načrtno urbanizacijo mesta. Mesto se je razširilo preko mej srednjeveškega obzidja in pridobilo številne javne stavbe z ambicioznimi zunanjščinami, izvedenimi po vzoru dunajske in graške arhitekture. V tem obdobju je Celje dobilo pečat evropskega mesta. Staro mestno jedro Celja se uvršča med pomembnejša urbana območja in je valorizirano ter razglašeno za spomenik naselbinske dediščine.

Območje arheološkega najdišča Celje tvori noriški municipij Claudia Celeia z obzidjem, svetišči, bazilikami, tlakovanimi ulicami, kanalizacijo ter nekropolami in je razglašeno za spomenik lokalnega pomena.

Investitor je vlogi priložil projektno dokumentacijo, navedeno v I. točki izreka in pooblastilo za zastopanje s strani podjetja Kombinat d.o.o., Rimska cesta 22, 1000 Ljubljana.

Pri preizkusu vložene zahteve je bilo ugotovljeno, da je ta popolna.

Skladno z četrtrim odstavkom 29. člena ZVKD-1 se kulturnovarstveni pogoji za poseg v spomenik ali vplivno območje spomenika se določijo v skladu z aktom o razglasitvi ali z




določbami prostorskega akta, v registrirano nepremično dediščino pa v skladu z določbami prostorskega akta. V skladu s to določbo velja za spomenika **Celje – Staro mestno jedro (EID 1-00055)** in **Celje – Arheološko najdišče (EID 1-00056)** ter registrirano nepremično dediščino **Celje – Hiša Vodnikova 10a (EID 1-27431)** varstveni režim, določen v razglasitvenem aktu Odloku o razglasitvi kulturnih in zgodovinskih spomenikov na območju občine Celje (Ur. l. SRS, št. 28/86-1364, Ur.l. RS*, št. 1/92-18) ali v prostorskih aktih: Odlok o spremembah in dopolnitvah prostorskih sestavin dolgoročnega plana Občine Celje za obdobje od leta 1986 do leta 2000 in prostorskih sestavin srednjeročnega družbenega plana Občine Celje za obdobje od leta 1986 do leta 1990 za območje Mestne občine Celje – Celjski prostorski plan (Uradni list SRS, št. 40/86, 4/88, Uradni list RS št. 86/2001) in Odlok o sprejetju zazidalnega načrta za Staro mestno jedro Celja (Uradni list SRS, št. 42/86, Uradni list RS, št. 76/94, 46/96, 64/96, 38/01, 108/03, 30/04; v nadaljevanju: ZN SMJ).

Razglasitveni odlok v 9. členu določa, da so varstveni režimi navedeni v: »elaboratu št. 02-331/2-85«, ki je sestavni del odloka. Elaborat, ki ga akt navaja so Strokovne osnove za razglasitev kulturnih in zgodovinskih spomenikov v občini Celje, št. 02-331/2-85, ki jih je dne 1.10.1985 izdal Zavod za spomeniško varstvo Celje in za spomenik naselbinske **Celje – Staro mestno jedro (EID 1-00055)** in njegovo vplivno območje določa varstveni režim, ki določa: »varovanje območja v njegovih vidnejših sestavinah, dovoljena dejavnost naj bo v skladu s spomeniško funkcijo območja, za vse posege na območju spomenika so potrebni pogoji in soglasja pristojne organizacije za Varstvo naravne in kulturne dediščine. Razvoj območja se ureja z izvedbenim prostorskim aktom – Zazidalnim načrtom prenove SMJ Celja, ki je v fazi sprejemanja.« Varstveni režim pred posegi v zemeljske plasti spomenika **Celje – Arheološko najdišče (EID 1-00056)** zahteva izvedbo predhodnih arheoloških raziskav.

Izvedbeni prostorski akt, ki ga navajajo Strokovne osnove za razglasitev kulturnih in zgodovinskih spomenikov v občini Celje in ureja razvoj obravnavanega območja je Odlok o sprejetju zazidalnega načrta za Staro mestno jedro Celja (Uradni list SRS, št. 42/86, Uradni list RS, št. 76/94, 46/96, 64/96, 38/01, 108/03, 30/04; v nadaljevanju: ZN SMJ), ki v 1. členu navaja, da je elaborat, ki ga je pod št. projekta 9/83, v juniju 1986 izdelal Razvojni center Celje, TOZD Planiranje, sestavni del tega odloka in ta v četrtem poglavju tekstualnega dela navaja za spomenik naselbinske dediščine **Celje – Staro mestno jedro (EID 1-00055)** naslednje kriterije varovanja: »

- varovati je treba silhueto starega mestnega jedra, predvsem z južne strani,
- varovati je treba obstoječo mrežo ulic in trgov. Pri ulicah, ki še niso v celoti pozidane je treba upoštevati ulični otok, kot tradicionalno obliko urbane organizacije. Ulični otoki naj ostanejo interne mestne površine "podaljšani bivalni prostor" prebivalcev, zato se naj ne pozidavajo,
- varovati je treba historično parcelacijo, kot funkcionalno celoto (stavba – glavni in dvoriščni del ter vrt) zlasti v srednjeveškem jedru,
- pri izpolnjevanju stavbnega niza je treba upoštevati parcelacijo mestnega predela, višino smeri in naklone streh, število fasadnih osi, raster predrtin v fasadi in fasadno členitev fasad v ambientu (kot modul),
- vsa dodatna mestna oprema se mora podrežati zakonitostim historičnega urbanega prostora. Izhodišče za prenovo tlakov ulic in trgov morajo biti historični tlaki.«

Celjski prostorski plan navaja, da so predloge varstvenih režimov, usmeritev, pogojev in drugih izhodišč za varstvo kulturne dediščine v urejanju prostora natančneje opredeljene v Strokovnih podlagah za spremembe in dopolnitve prostorskih sestavin dolgoročnega in



srednjeročnega družbenega plana Mestne občine Celje (ZVNKD št. NC 546/00), ki za naselbinsko dediščino določajo naslednji varstveni režim: »Prenova in razvoj opredeljenih naselij morata upoštevati obstoječo grajeno strukturo in kontinuiteto načina pozidave. V okviru grajene strukture so možne adaptacije in prenove posameznih objektov dediščine kot tudi objektov, ki predstavljajo samo elemente v urbanističnem tkivu naselja. Sprejemljive so nadomestne gradnje gradbeno ogroženih in oblikovno neustreznih objektov. Novogradnje so izjemoma mogoče kot nujna funkcionalna dopolnitev obstoječe strukture naselja, vendar tako, da se naselje ne širi neorganizirano v prostor, same gradnje pa naj upoštevajo merila zavarovanega prostora.«


Za posege vse posege v naselbinski spomenik velja tudi 134. člena ZVKD-1, ki določa splošni varstveni režim za **naselbinske spomenike**: »Pri naselbinskih spomenikih se varujejo: morfološka zasnova in parcelacija naselja, javni prostori in njihova oprema, ulične fasade in strehe v njihovi materialni pojavnosti in barvni skladnosti, gabariti, meje in silhuete naselja.«

Za posege v registrirano nepremično stavbno dediščino **Celje – Hiša Vodnikova 10a (EID 1-27431)** velja varstveni režim, določen v Strokovnih podlagah za spremembe in dopolnitve prostorskih sestavin dolgoročnega in srednjeročnega družbenega plana Mestne občine Celje (ZVNKD št. NC 546/00), ki predpisujejo naslednje: »Ob samem objektu se varuje njegovo funkcionalno zemljišče ter širši vizuelni prostor, ki zagotavlja funkcionalno integriteto varovane stavbne dediščine v prostoru.« in dodajajo: »Vsi objekti in območja stavbne dediščine naj se funkcionalno vključijo v njihov življenjski prostor, s tem da se ohrani in revitalizira njihova pričevalna vloga in njihove avtentične stavbnofunkcionalne sestavine.«

V primeru, da iz prostorskega akta ni mogoče dovolj natančno razbrati obsega varstvenega režima za registrirano nepremično stavbno dediščino, se, na podlagi 132. člena ZVKD-1, upošteva tudi splošni varstveni režim: »pri posameznih nepremičninah: ohranjajo se njihovi gabariti, zunanjščina, razmerja s sosednjimi nepremičninami in njihova uporaba;«

ZVKDS je glede na predpisan varstveni režim izrekel v izreku navedene kulturnovarstvene pogoje, od št. 1. do št. 21., ki jih je potrebno upoštevati pri pripravi dokumentacije za pridobitev kulturnovarstvenega mnenja. Da se bodo ob izvedbi predlaganih del na objektu stavbne dediščine znotraj naselbinskega spomenika, lahko ohranile varovane vrednote, kot so ohranjanje avtentičnih stavbnofunkcionalnih sestavin, zunanjščina stavbe, ter fasade in strehe v njihovi materialni pojavnosti in barvni skladnosti, je nujno upoštevanje kulturnovarstvenih pogojev, navedenih od št. 3. do 21. Z njimi usmerjamo ohranitev izvirne arhitekture objekta, ki skupaj z drugimi objekti daje območju starega mestnega jedra arhitekturno – likovni in prostorski poudarek visoke ambientalne vrednosti. Pri sanaciji strehe (št. 10., 11. in 17.) je pogojevana uporaba materialov, ki bodo oblikovno, materialno in vizualno videti, kot avtentični. Na ta način se zadosti zahtevi varstvenega režima po varovanju streh v njihovi materialni pojavnosti in barvni skladnosti.

Peti in šesti odstavek 29. člena ZVKD-1 določata, da lahko ZVKDS s kulturnovarstvenimi pogoji kot pogoj za pridobitev kulturnovarstvenega soglasja določi obveznost oprave predhodnih raziskav, če se upravičeno domneva, da je v nepremičnini, ki je predmet posegov, neodkrita dediščina, in grozi nevarnost za njeno poškodovanje ali uničenje. ZVKDS je določil obveznost oprave predhodnih raziskav zato, ker lahko načrtovani gradbeni posegi poškodujejo arheološke plasti in spremenijo arheološki kontekst najdišča; poleg tega pa tovrstni posegi spreminjajo okoljske dejavnike, pomembne za njihovo ohranitev (134. čl. ZVKD-1).



Odločitev, ali je predvidena poglobitev obstoječega terena ob večjem delu zahodne fasade za ca. 60 cm s kulturnovarstvenega vidika sprejemljiva (oz. ali je potrebno pri izvedbi poglobitve izvesti predhodne arheološke raziskave) bo ZVKDS, OE Celje sprejel na podlagi rezultatov predhodnih arheoloških raziskav, zahtevanih v predhodno izdanih kulturnovarstvenih pogojih št. EG-8545/2008-32 z dne 14. 2. 2024 za projekt »Sondiranje temeljev nekdanjega Kajuhovega doma« in kulturnovarstvenih pogojih št. EG-8545/2008-35 z dne 28.2. 2024 za projekt »Izvedba geotermalnih vrtin pri nekdanjem Kajuhovem domu, Centru urbanega dogajanja v Celju«.

Na osnovi rezultatov arheoloških raziskav bo podana tudi dopolnitev kulturnovarstvenih pogojev za vse dodatne, v projektni dokumentaciji še ne opredeljene posege v zemeljske plasti.

ZVKDS je na podlagi vsega navedenega presodil, da je predlagani poseg investitorja mogoč v obsegu in na način, kot je določen v izreku teh kulturnovarstvenih pogojev.

Za pridobitev kulturnovarstvenega mnenja v skladu z 28. in 30. členom ZVKD-1 je potrebno predložiti poročili o izvedenih predhodnih arheoloških raziskavah iz točke 1. predmetnih KVP ter projektno dokumentacijo, ki jo za pridobitev projektnega mnenja predpisujejo predpisi, ki urejajo graditev in ki upošteva izdane predmetne kulturnovarstvene pogoje.

V skladu s prvim odstavkom 30. a člena ZVKD-1 kulturnovarstveni pogoji prenehajo veljati po poteku dveh let od njihove pravnomočnosti. Če se ta rok izteče v času postopka izdaje kulturnovarstvenega soglasja, se čas veljavnosti kulturnovarstvenih pogojev podaljša do pravnomočne odločitve o kulturnovarstvenem soglasju.

Stroški postopka:

Prvi odstavek 113. člena Zakona o splošnem upravnem postopku (Uradni list RS, št. 24/06 – uradno prečiščeno besedilo, 105/06 – ZUS-1, 126/07, 65/08, 8/10, 82/13, 175/20 – ZIUOPDVE in 3/22 – ZDeb) določa, da gredo stroški, ki nastanejo organu ali stranki med postopkom ali zaradi postopka, v breme tistega, na katerega zahtevo se je postopek začel. Ker se ta odločba izdaja na zahtevo investitorja, je ZVKDS na podlagi navedenih določil odločil, da investitor sam krije svoje stroške postopka, stroški organa pa bremenijo ZVKDS.

Ta odločba je takse prosta (22. točka 28. člena Zakona o upravnih taksah, Uradni list RS, št. 106/10 – uradno prečiščeno besedilo, 14/15 – ZUUJFO, 84/15 – ZZelP-J, 32/16, 30/18 – ZKZaš in 189/20 – ZFRO; v nadaljevanju: ZUT).



POUK O PRAVNEM SREDSTVU:

Zoper to odločbo je v 15 dneh od dneva vročitve dovoljena pritožba, o kateri bo odločalo Ministrstvo za kulturo. Pritožba se pošlje po pošti ali se vloži neposredno ali ustno na zapisnik na Zavod za varstvo kulturne dediščine Slovenije, območna enota Celje, Glavni trg 1, 3000 Celje. Šteje se, da je pritožba vložena pravočasno, če je bila na naslov ZVKDS poslana zadnji dan roka s priporočeno pošto pošiljko. Pritožba je takse prosta (22. točka 28. člena ZUT).

Postopek vodil:
Matija Plevnik, univ. dipl. um. zgod.
konservatorski svetovalec

Breda Krajnc, univ. dipl. inž. arh.
višja konservatorica

Milana Klemen, univ. dipl. inž. kraj. arh.
konservatorica svetovalka

Danijela Brišnik, univ. dipl. arheol.
konservatorska svetnica

Odločila vodja ZVKDS, OE Celje:
Danijela Brišnik, univ. dipl. arheol.
konservatorska svetnica



Vročiti:

- Investitorju – po pooblaščenju: Kombinat d.o.o., Rimska cesta 22, 1000 Ljubljana – OSEBNO